

Retour à [Communes](#)

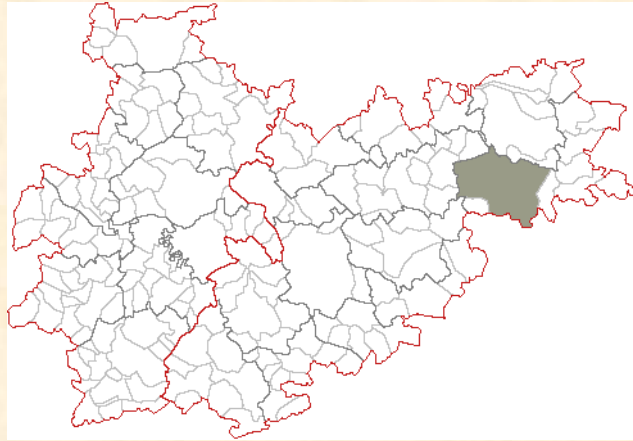
[lieux-dits](#)

[Basquercy](#)

SAINTE-ANTONIN-NOBLE-VAL

CP 82140

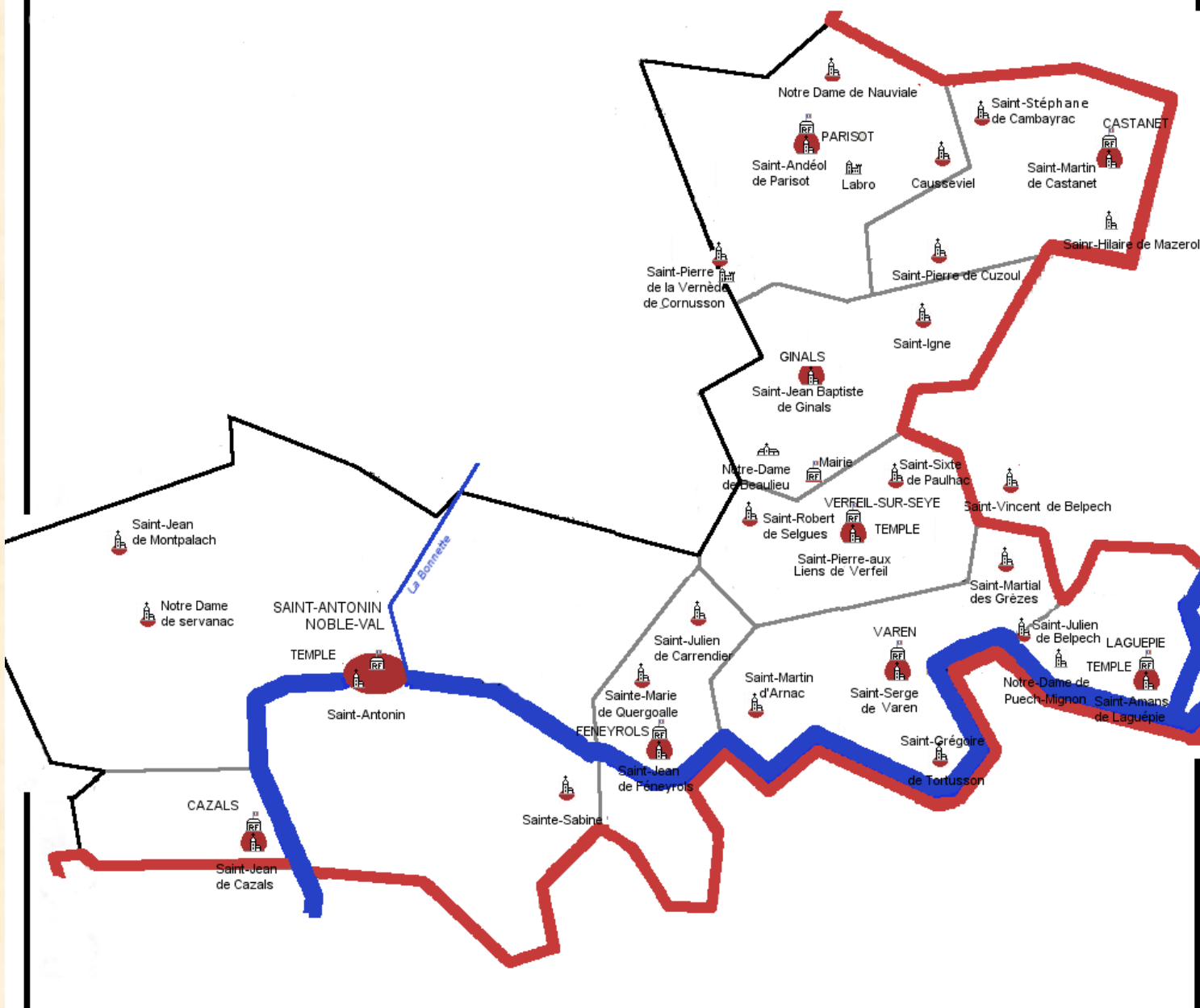
Insee 82155













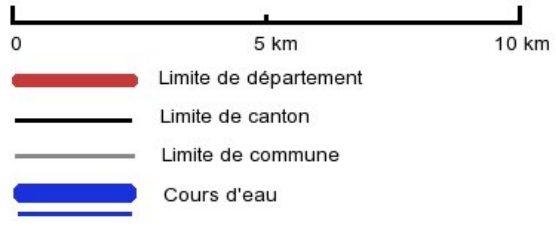
1867 hab (1990) *18 hab/km²* *superficie 106,1 km²*
Diocèse : Rodez - Sénéchaussée : Villefranche-de-Rouergue
Canton : Saint-Antonin-Noble-Val

CARTE DES COMMUNES ET PAROISSES : CANTON de SAINT-ANTONIN-NOBLE-VAL

Carte réalisée par Georges Petit-Jean et Franck Sarrazin



-  Paroisse, existante ou disparue
-  Abbaye
-  Diocèse, évêché
-  Cloître
-  Château
-  Mairie
-  Préfecture, sous-préfecture
-  Gros hameau contemporain
-  Petit bourg contemporain
-  Gros bourg, Chef-lieu de canton, contemporain



(à Faire)

A COLLECTION COMMUNALE déposée aux AD

(voir IMI EC 155 1-8 et numérisation) et

B COLLECTION DEPARTEMENTALE

1° *Paroisse de ST-ANTONIN*

B.		1646-1672				(A)	GG.1
M.S.		1668-1672				(A)	
M.		1646-1668				(A)	GG.2
S.		1646-1668				(A)	GG.3
B.M.S.		1679-1684				(A)	GG.4 ⁽¹⁾
B.M.S.		1685-1698				(A)	GG.5 ⁽¹⁾
B.M.S.		1703-1709				(A)	GG.6 ⁽¹⁾
B.M.S.		1710-01/1719				(A)	GG.7
B.M.S.		01/1719-11/1723				(A)	GG.8
B.M.S.		11/1723-02/1731				(A)	GG.9
B.M.S.		02/1731-10/1737				(A)	GG.10
B.M.S.		1737-1746				(A)	GG.11
B.M.S.		1746-1754				(A)	GG.12
B.M.S.		1755-1767				(A)	GG.13
B.M.S.		1768-1777				(A)	GG.14
B.M.S.		1778-1784				(A)	GG.15
B.M.S.		1785-1792				(A)	GG.16
S.		1791-1792	S des religieux			(A)	GG.16 bis
B.M.S.		1739-1750				(B)	6 E 155. 3
B.M.S.		1751-1765				(B)	6 E 155. 4
B.M.S.		1766-1780				(B)	6 E 155. 5
B.M.S.		1781-1786				(B)	6 E 155. 6
B.M.S.		1787-1792				(B)	6 E 155. 7

2° *Paroisse de NOTRE-DAME de SERVANAC*

B.M.S.		1681-1682	1687	1689-1747		(A)	GG.17
B.M.S.		1757-1792				(A)	GG.18
B.M.S.		1757-1760	1790-1792			(B)	6 E 155. 8
N. enquêtes		1753	1770	1774		(B)	

3° *Paroisse de STE-SABINE*

B.M.S.		1658-1740				(A)	GG.19
B.M.S.		1740-1792				(A)	GG.20
B.M.S.		1773-1787				(B)	6 E 155. 9

4° *Paroisse de ST-ROCH de LAMANDINE*

B.M.S.		1699-1792				(A)	GG.21
B.M.S.		1696-1698	1737-1792			(B)	6 E 155. 1

5° *Paroisse de ST-JEAN de MONPALACH*

B.M.S.		1676-1792					(A)	GG.22 ⁽³⁾
B.M.S.		1737-1786	1788	1792			(B)	6 E 155. 2

6° *Paroisse de ST-PIERRE-D'ALIGUIERES*

B.M.S.		1676-1792					(A)	GG.23 ⁽⁴⁾
--------	--	-----------	--	--	--	--	-----	-----------------------------

Registre protestant : consistoire de St-Antonin

B.M.S.		1763-1770					(A)	3 E 134.6 ⁽⁵⁾
B.M.S.		1669-1672	1675-1678	1682-1685			(A)	GG.24 ⁽⁶⁾
S.		1736-1738					(A)	GG.24 bis
S.		1738-1745					(A)	GG.25
B.M.		1763-1792					(A)	
Permis d'inhumér		1745-1751					(B)	6 E 155. 10
N.M.D.		1737-1790	déclarations				(B)	6 E 155. 11

(1) Abjurations

(2) Manque janvier 1770 et janvier-février 1771

(3) Comporte également des actes de la paroisse de Lamandine

(4) Pour les années antérieures à 1776, voir MONTEILS

(5) Voir NEGREPELISSE : Registre des non-catholiques du bas-Quercy

(6) Contient des actes relatifs à des protestants de VERFEIL et LAGUEPIE